

«СОГЛАСОВАНО»

И.О.начальника муниципального
казенного учреждения
«Управление образованием
администрации муниципального
образования Успенский район»



А.Г.Ткачев

«УТВЕРЖДАЮ»

Заведующая МБДОУ детский сад
№17 п.Мичуринского
муниципального образования
Успенский район



Е.В.Хайдукова

«СОГЛАСОВАНО»

Зам начальника ОГИБДД ОМВД
России по Успенскому району
капитан полиции



Е.Г.Бойко

ПАСПОРТ

дорожной безопасности образовательной организации
(типовой)

муниципального бюджетного дошкольного образовательного учреждения
детский сад №17 поселка Мичуринского муниципального образования
Успенский район
(наименование образовательной организации)

2023 г.

Общие сведения

Муниципальное бюджетное дошкольное образовательное учреждение
детский сад №17 п.Мичуринского муниципального образования
Успенский район

(полное наименование образовательной организации)

Тип образовательной организации дошкольное образовательное учреждение

Юридический адрес: 352473 Краснодарский край, Успенский район,
поселок Мичуринский, улица Ленина, д.1

Фактический адрес: 352473 Краснодарский край, Успенский район,
поселок Мичуринский, улица Ленина, 1

Руководители образовательной организации:

Заведующая Хайдукова Елена Васильевна 8(918) 362 78 21
(фамилия, имя, отчество) (телефон)

Ответственный работник муниципального органа образования:

Заместитель начальника МКУ

«Управление образованием
администрации муниципального
образования Успенский район»

(должность)

Товстоляк Д.А. 8(86140) 5 54 74
(фамилия, имя, отчество) (телефон)

Ответственный от Госавтоинспекции:

инспектор по пропаганде
безопасности дорожного
движения ОГИБДД ОМВД

России по Успенскому району

(должность)

(фамилия, имя, отчество)

(телефон)

Ответственные работники за мероприятия по профилактике детского травматизма:

Сычева Н.В.
(фамилия, имя, отчество)

воспитатель
(должность)

89951907341
(телефон)

Руководитель или ответственный
работник дорожно-эксплуатационной
организации, осуществляющей
содержание улично-дорожной
сети (УДС)*

Плотников В.Н.,
глава с/п
(фамилия имя, отчество)

8(86140) 5 82 48
(телефон)

Руководитель или ответственный
работник дорожно-эксплуатационной
организации, осуществляющей
содержание технических средств
организации дорожного
движения (ТСОДД)*

Плотников В.Н.,
глава с/п
(фамилия имя, отчество)

8(86140) 5 82 48
(телефон)

Количество обучающихся (учащихся, воспитанников): 47

Наличие уголка по БДД: в наличии, в количестве - 4 (во всех групповых ячейках в приемных); информационные уголки для родителей, уголки по обучению правилам дорожного движения, плакаты, макеты улиц (если имеется, указать место расположения)

Наличие класса по БДД: в наличии, комната по ПДД с дорожной разметкой и дорожными знаками, атрибутами и уголком по БДД. (если имеется, указать место расположения)

**Наличие автогородка (площадки) по БДД: мобильный автогородок
Наличие автобуса в образовательной организации: отсутствует**

Режим работы образовательной организации: 07.00 ч. – 17.30 ч.

**Время занятий в образовательной организации:
09 час. 00 мин. – 11 час.30 мин. (период)**

Телефоны оперативных служб:

ОМВД - 02, 8(86140) 5-53-72

* Дорожно-эксплуатационные организации, осуществляющие содержание УДС и ТСОДД, несут ответственность в соответствии с законодательством Российской Федерации (Федеральный закон от 10 декабря 1995 г. № 196-ФЗ «О безопасности дорожного движения», Кодекс Российской Федерации об административных правонарушениях, Гражданский кодекс Российской Федерации)

Содержание

I. План-схема образовательной организации.

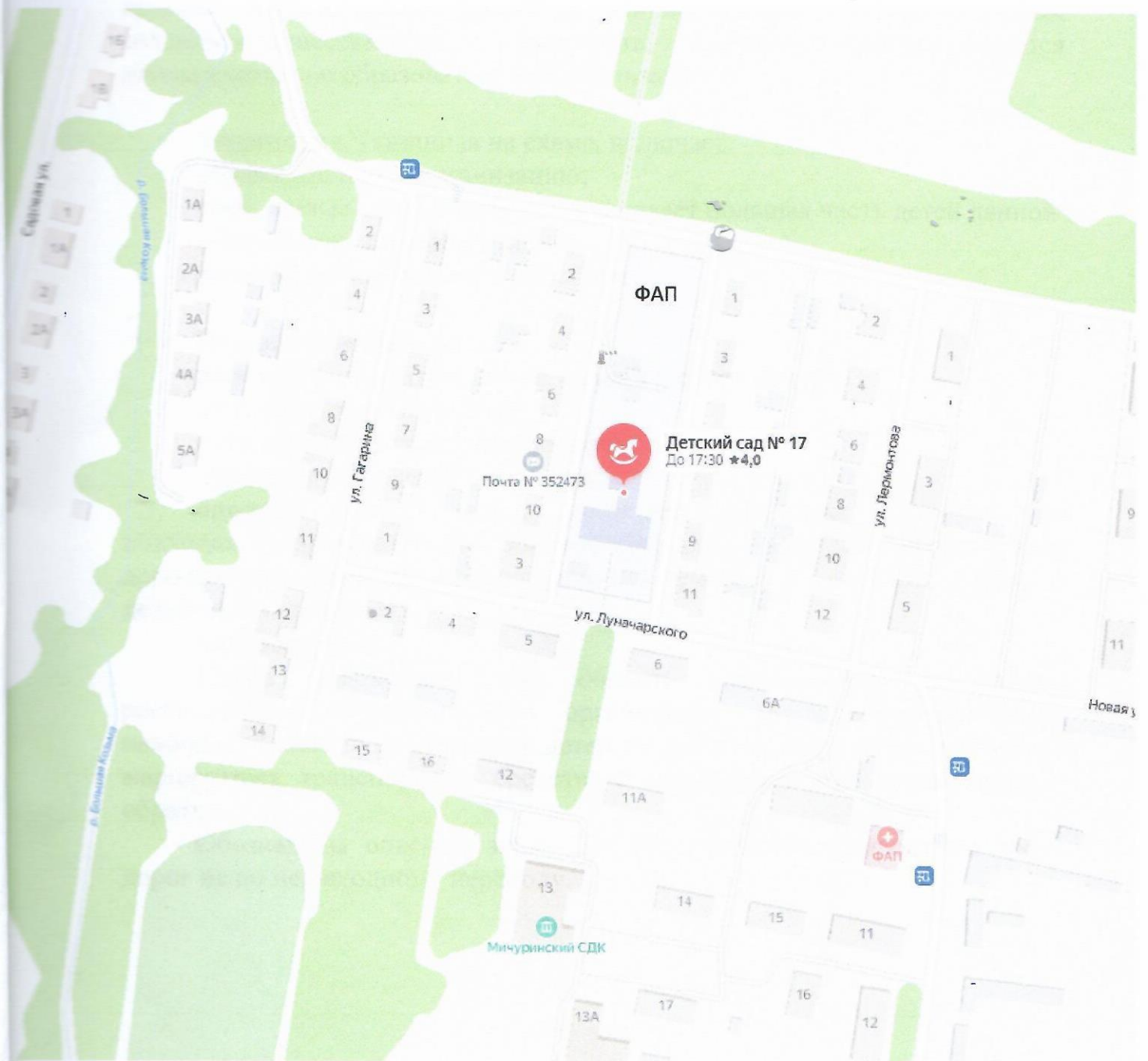
1. Район расположения образовательной организации, пути движения транспортных средств и детей (обучающихся).
2. Организация дорожного движения в непосредственной близости от образовательной организации с размещением соответствующих технических средств организации дорожного движения, маршруты движения детей и расположение парковочных мест.
3. Маршруты движения организованных групп детей от образовательной организации к стадиону, парку или спортивно-оздоровительному комплексу *не осуществляются. Все мероприятия проводятся на территории учреждения.*
4. Пути движения транспортных средств к местам разгрузки/погрузки и рекомендуемые безопасные пути передвижения детей по территории образовательной организации.

II. Информация об обеспечении безопасности перевозок детей специальным транспортным средством (автобусом). *Перевозка детей специальным транспортным средством (автобусом) не осуществляется.*

III. Приложения.

План-схема пути движения транспортных средств и детей при проведении дорожных ремонтно-строительных работ вблизи образовательной организации.

Район расположения образовательной организации, пути движения транспортных средств и детей (обучающихся)



Пояснение плана-схемы района расположения образовательной организации

Район расположения образовательной организации определяется группой жилых домов, зданий и улично-дорожной сетью с учетом остановок общественного транспорта, центром которого является непосредственно образовательная организация.

Территория, указанная на схеме, включает:

образовательную организацию;

парк, жилые дома, в которых проживает большая часть детей данной образовательной организации;

автомобильные дороги и тротуары.

На схеме обозначены:

расположение жилых домов, зданий и сооружений;

сеть автомобильных дорог;

пути движения транспортных средств;

пути движения детей в/из образовательную организацию;

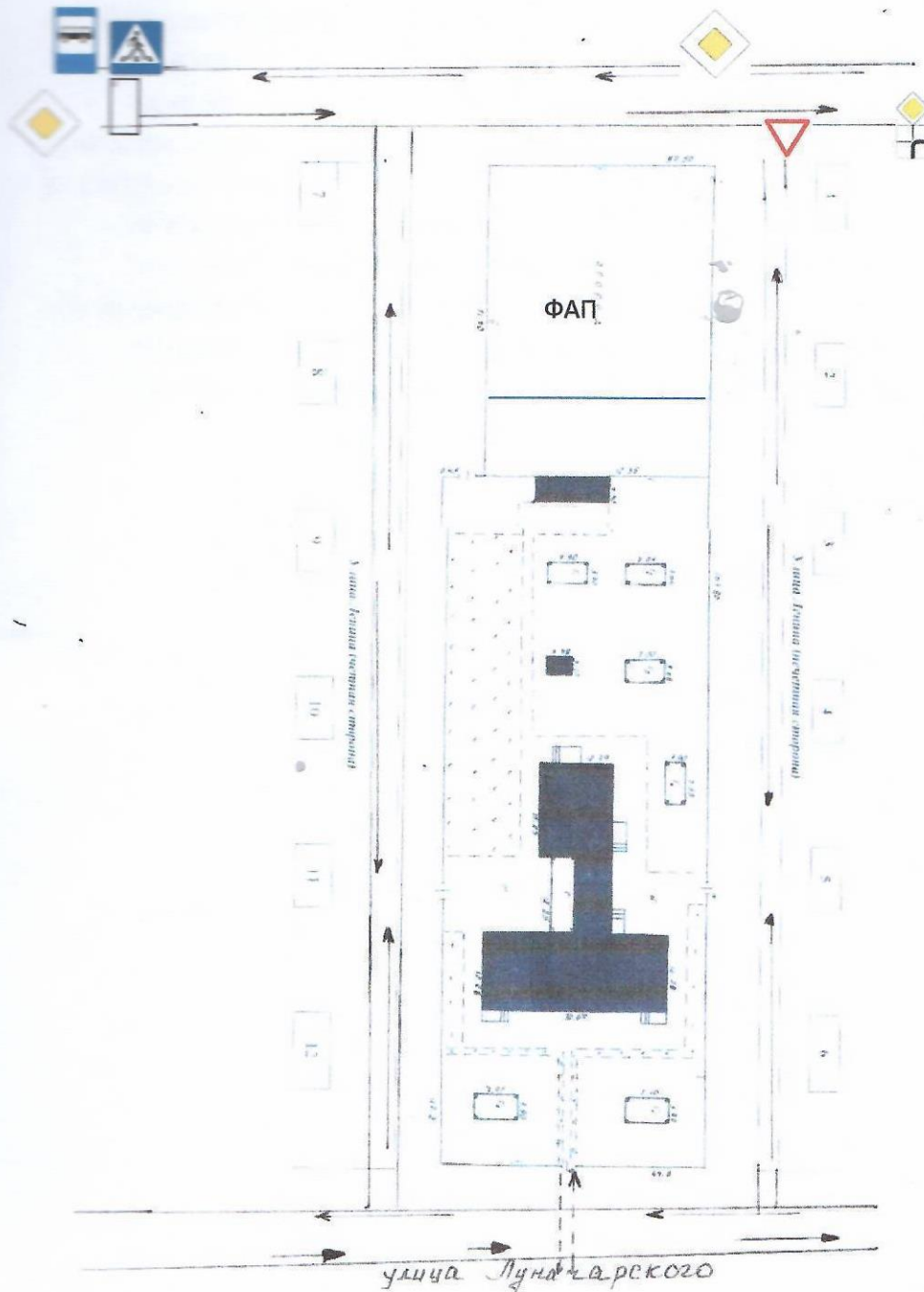
опасные участки (места несанкционированных переходов на подходах к образовательной организации, места имевших место случаев дорожно-транспортных происшествий с участием детей-пешеходов и детей-велосипедистов);





названия улиц.

Схема необходима для общего представления о районе расположения образовательной организации. На схеме обозначены наиболее частые пути движения детей от дома (от отдаленных остановок маршрутных транспортных средств) к образовательной организации и обратно.

Обозначены опасные зоны, где дети пересекают проезжие части дорог не по пешеходному переходу.

Схема организации дорожного движения в непосредственной близости от образовательной организации с размещением соответствующих технических средств организации дорожного движения, маршрутов движения детей и расположения парковочных мест



-  - ограждение образовательной организации
-  - искусственное освещение
-  - направление движения транспортного потока
-  - направление движения детей, в том числе от остановок частных транспортных средств

Пояснения схемы организации дорожного движения
в непосредственной близости от образовательной организации

Схема организации дорожного движения ограничена автомобильными дорогами, находящимися в непосредственной близости от образовательной организации.

На схеме обозначаются:

здание образовательной организации с указанием территории, принадлежащей непосредственно образовательной организации с указанием ограждения;

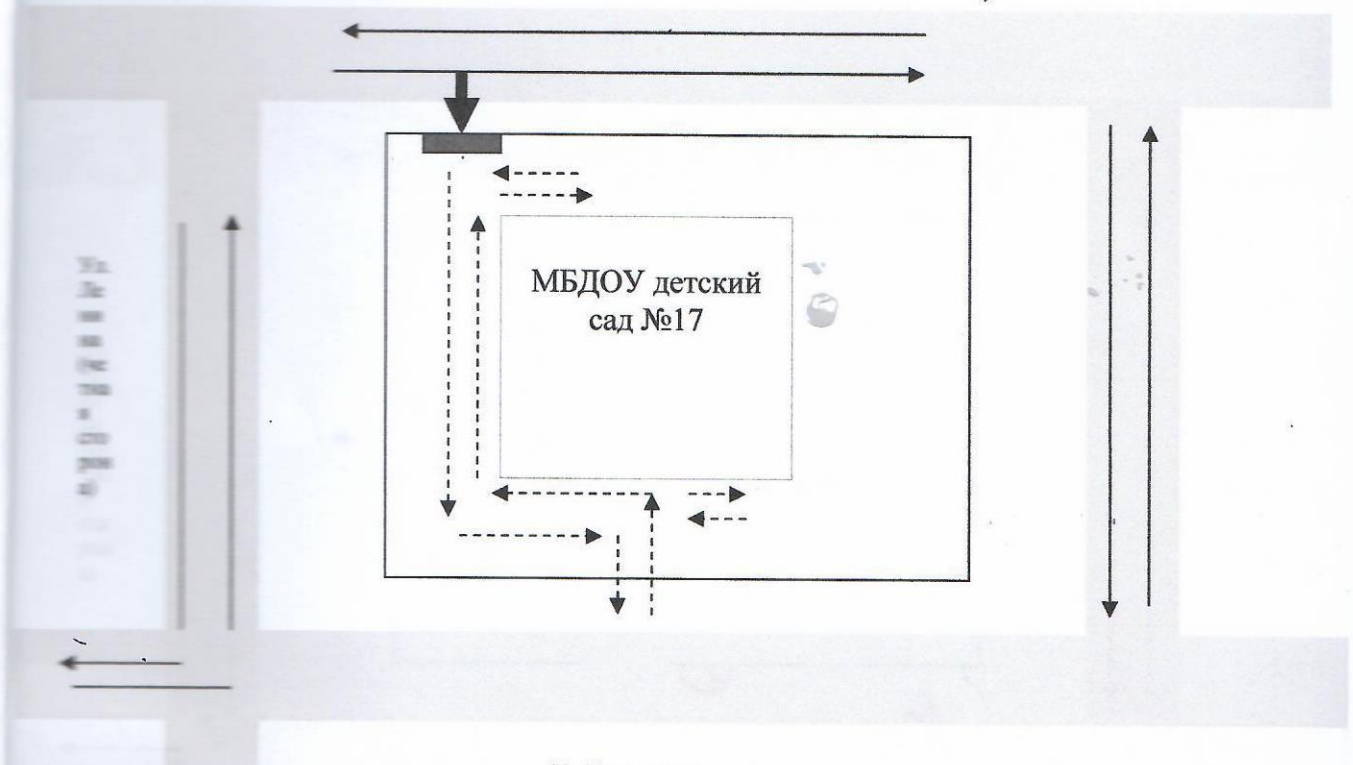
автомобильные дороги;

уличные нерегулируемые пешеходные переходы на подходах к образовательной организации;





направление движения транспортных средств по проезжей части;

направление безопасного маршрута движения детей.

Пути движения транспортных средств к местам разгрузки/погрузки и рекомендуемые безопасные пути передвижения детей по территории образовательной организации.

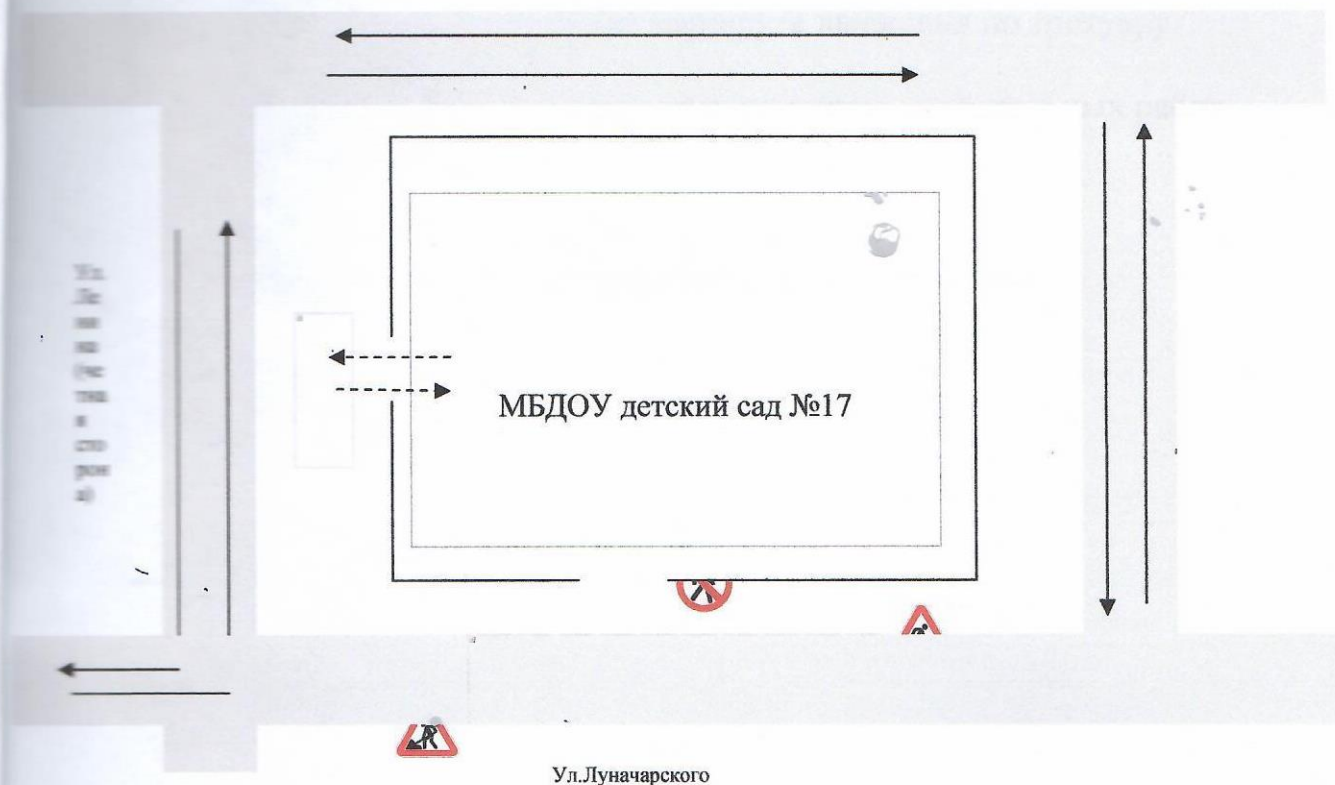


Ул. Луначарского





-  - место погрузки/разгрузки
-  - подъезд грузового транспорта
-  - направление движения детей по территории учреждения
-  - направление движения транспортного потока

Приложение.

План-схема пути движения транспортных средств и детей при проведении дорожных ремонтно-строительных работ вблизи образовательной организации



Ул. Луначарского

-  - временная пешеходная дорожка
-  - направление движения транспортного потока
-  - рекомендуемое направление движения потока
- - ремонтируемый участок дороги
-  - ограждение территории образовательной организации

Пояснения плана-схемы пути движения транспортных средств и детей при проведении дорожных ремонтно-строительных работ вблизи образовательной организации

На схеме указывается место производства дорожных ремонтно-строительных работ, его обустройство дорожными знаками и ограждениями, иными техническими средствами организации дорожного движения, а также безопасный маршрут движения детей к образовательной организации с учетом изменения маршрута движения по тротуару.

На схеме обозначены:

- участок производства дорожных ремонтно-строительных работ;
- автомобильные дороги;
- тротуары;
- здание образовательной организации;
- ограждение территории образовательной организации .

Прошнуровано, пронумеровано и скреплено
печатью

11
Судимых детей
листов

Заведующая *С.А. Райтманова С.В.*

